



UNIVERSIDAD
NACIONAL
DE MORENO

Cómo llegar a la UNM



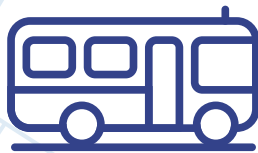
<https://www.google.com/maps/place/Universidad+Nacional+de+Moreno/@-34.651094,-58.7767131,17z/data=!3m1!4b1!4m5!3m4!1s0x95bc95074690c103:0x5a7e61aa595bb61818m2!3d-34.651094!4d-58.7767131>



Universidad Nacional de Moreno

Av. Bmé. Mitre N° 1891, Moreno (B1744OHC),
provincia de Buenos Aires

Cómo llegar en transporte público



Colectivos locales (directos a la UNM)

Línea 501/311 - La Perlita S.R.L.

Ramal 1 (Merlo-Loma Grande)

Ramal 2 (Merlo-General Belgrano)

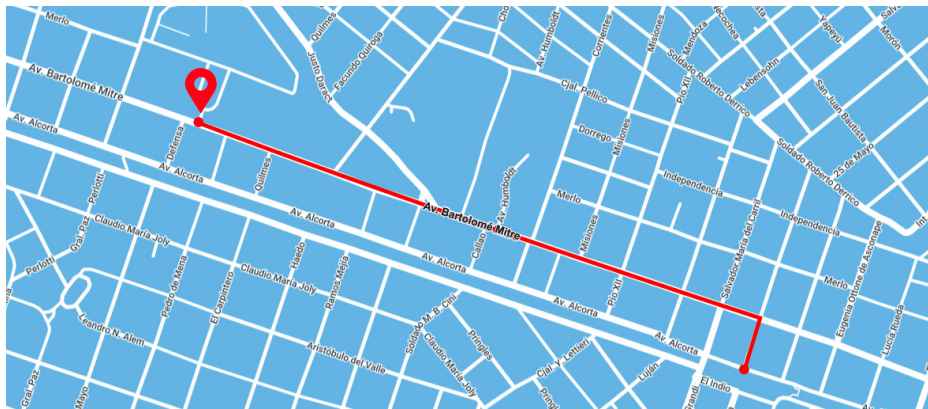
Línea 327 - Empresa Libertador San Martín S.A. de T.

(San Antonio de Padua-Barrio Güemes, General Rodríguez)

Ferrocarril (con conexión en colectivo local)

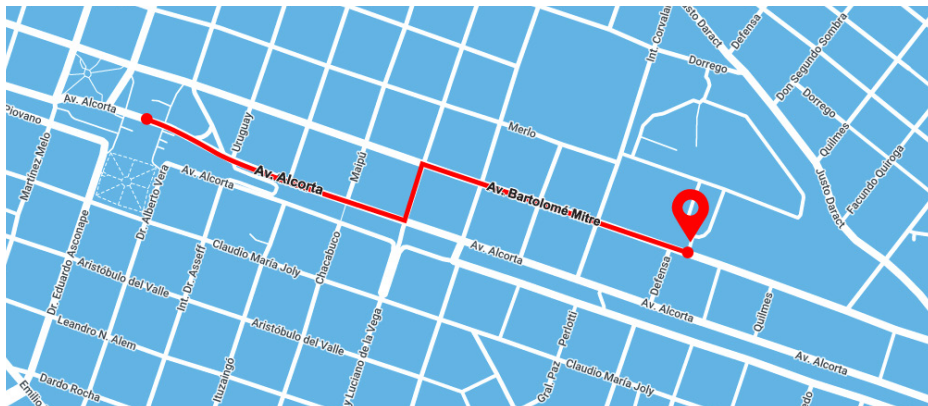
Línea Sarmiento (Ramal Moreno-Oncé)

Hasta Estación Paso del Rey (10 cuadras). Desde allí colectivos locales



Línea Sarmiento (Ramal Moreno-Mercedes)

Hasta Estación Moreno (10 cuadras). Desde allí colectivos locales.



Colectivos interurbanos (Con conexión en colectivo local)

Línea 57 - Atlántida S.R.L.

Desde Ciudad de Buenos Aires:

Rápido a Luján (por Camino del Buen Ayre - Sale de Plaza Italia)

Común a Luján/Moreno (Sale de Plaza Italia)

Hasta Estación Moreno. Desde allí colectivos locales.

Expreso a Moreno (por Acceso Oeste - Sale de Plaza Miserere) hasta Centro Comercial Nine Shopping (25 cuadras). Desde allí en auto particular/remis.

Desde Luján/Mercedes:

Línea 57 - Atlántida S.R.L.

Rápido a Plaza Italia (por Camino del Buen Ayre)

Común (Sale de Luján)

Hasta Estación Moreno - Desde allí colectivos locales.

Línea 203 - Azul S.A.T.A

Ramal San Fernando (Puente Saavedra-Estación Moreno)

Ramal Virreyes (Puente Saavedra-Estación Moreno)

Ramal Panamericana (Puente Saavedra-Estación Moreno)

Hasta Estación Moreno - Desde allí colectivos locales.

Servicios charters de minibuses/combis desde C.A.B.A.

Moreno Bus: salidas desde y hasta Moreno, Retiro, Constitución y Centro (0237) 4665214 – (011) 1558892698. Horario de contacto: 05:30 a 21 hs.

Sendas Urbanas: salidas desde y hasta Moreno-Paso del Rey, Retiro y Centro (011) 49982890 - (011) 51034759

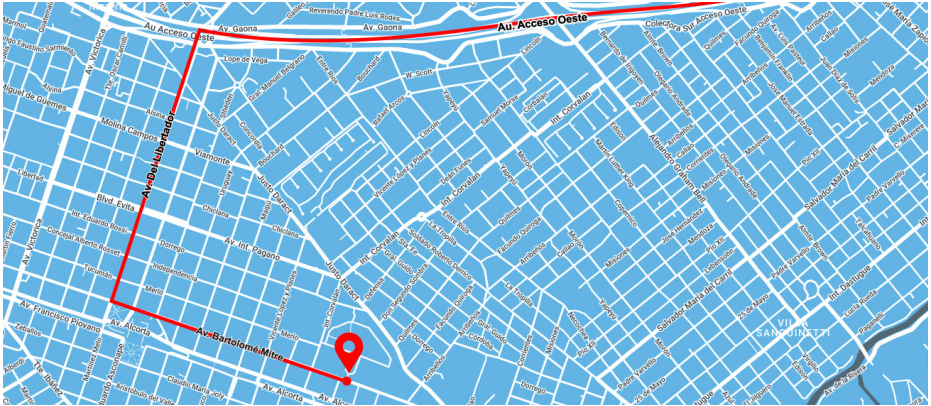
Transfer San Cayetano: recorridos Moreno-Obelisco // (0237) 4666173/ (0237) 4635096. Horario de contacto: 06 a 22hs.

Como llegar en automóvil



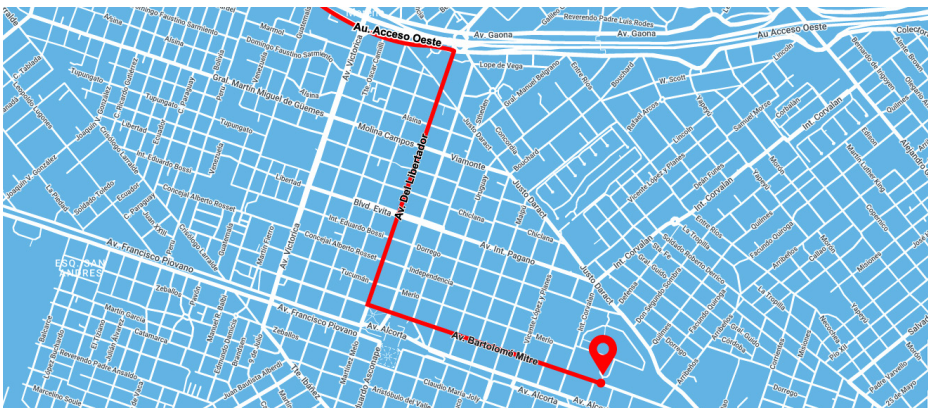
Desde C.A.B.A.

Tomar Acceso Oeste y conducir 23,7 kilómetros aproximadamente hasta la salida Libertador–Ruta 23. Descender, doblar a la izquierda y tomar Avenida del Libertador por 11 cuadras. Doblar nuevamente a la izquierda en Av. Bartolomé Mitre y conducir 11 cuadras hasta el acceso principal de la UNM (el ingreso vehicular se realiza por el pórtico de entrada de la intersección de las calles Int. Corvalán y Merlo).



Desde Luján

Tomar Acceso Oeste y conducir 26,4 kilómetros aproximadamente hasta la salida Victorica. Descender y conducir 3 cuadras. Doblar a la derecha y tomar Avenida del Libertador por 11 cuadras. Doblar nuevamente a la izquierda en Av. Bartolomé Mitre y conducir 11 cuadras hasta el acceso principal de la UNM (el ingreso vehicular se realiza por el pórtico de entrada de la intersección de las calles Int. Corvalán y Merlo).





Estacionamiento dentro del Campus universitario para ponentes, moderadores y expositores sujeto a disponibilidad.




Nuestro derecho, nuestro lugar, nuestro futuro...


Av. Bartolomé Mitre N° 1891, [B1744OHC] Moreno,
Provincia de Buenos Aires, República Argentina.

Teléfono provisorio: 011 2078-9170
(líneas rotativas)

www.unm.edu.ar

 Universidad Nacional de Moreno

 @unimoreno

 @unm_oficial



**UNM 2010
UNIVERSIDAD
DEL BICENTENARIO
ARGENTINO**